

«СОГЛАСОВАНО»

Заведующий ОО
Администрации Заветинского
района
Борисенко И. Н.
« _____ » _____ 2023 г.



«УТВЕРЖДАЮ»

Директор МБОУ Никольской
СОШ им. Н.И. Колесова
Годуева Т.С.
« _____ » _____ 2023 г.



«СОГЛАСОВАНО»

Начальник ОГИБДД
МО МВД «Ремонтненский»
майор полиции
Буряков С. В.
« _____ » _____ 2023 г.



ПАСПОРТ

дорожной безопасности образовательного учреждения

(типовой)

Муниципальное бюджетное общеобразовательное учреждение Никольская средняя
общеобразовательная школа им. Н.И. Колесова
(наименование образовательного учреждения)

2023

Общие сведения

Муниципальное бюджетное общеобразовательное учреждение Никольская средняя общеобразовательная школа им. Н.И. Колесова

(Наименование ОУ)

Тип ОУ : Муниципальное бюджетное

Юридический адрес ОУ: ул. Школьная,20, х. Никольский, Заветинский район, Ростовская область, 347433

Фактический адрес ОУ: ул. Школьная,20, х. Никольский, Заветинский район, Ростовская область, 347433

Руководители ОУ:

Директор (заведующий) Годуева Тоита Султановна 23-5-41

(фамилия, имя, отчество)

(телефон)

Заместитель директора по учебной работе

Данилова Валентина Анатольевна 23-5-42

(фамилия, имя, отчество)

(телефон)

Заместитель директора

по воспитательной работе Усманова Юлия Федоровна 23-5-42

(фамилия, имя, отчество)

(телефон)

Ответственные работники муниципального органа образования:

Галимеев М.Ю

(должность)

(фамилия, имя, отчество)

(телефон)

Ответственные от

Госавтоинспекции:

инспектор ПБДД ОГИБДД

МОМВД России «Ремонтненский» стажер по пропаганде ПДД И.В. Комплектова

(должность)

(фамилия, имя, отчество)

8637931156

(телефон)

Руководитель или ответственный работник дорожно-эксплуатационной организации, осуществляющей содержание улично-дорожной сети (УДС)

(фамилия, имя, отчество)

(телефон)

Руководитель или ответственный работник дорожно-эксплуатационной организации, осуществляющей содержание технических средств

организации дорожного движения (ТСОДД) _____
(фамилия, имя, отчество) (телефон)

Количество учащихся 108

Наличие уголка по БДД имеется, холл 1 этаж
(если имеется, указать место расположения)

Наличие класса по БДД нет
(если имеется, указать место расположения)

Наличие автогородка (площадки) по БДД нет

Наличие автобуса в ОУ имеется
(при наличии автобуса)

Владелец автобуса Муниципальное бюджетное общеобразовательное учреждение
Никольская средняя общеобразовательная школа им. Н.И. Колесова
(ОУ, муниципальное образование и др.)

Время занятий в ОУ:

8:30 – 14:35

внеклассные занятия: 15:30 – 19:00

Телефоны оперативных служб:

112; 8(86378) 21-4-39 пожарная служба,

8(86378) 21-1-03 скорая медицинская помощь,

МЧС 8(86378) 22-5-70

Содержание

I. План-схемы ОУ.

- 1) район расположения ОУ, пути движения транспортных средств и детей (учеников, обучающихся);
- 2) организация дорожного движения в непосредственной близости от образовательного учреждения с размещением соответствующих технических средств, маршруты движения детей и расположение парковочных мест;

- 3) маршруты движения организованных групп детей от ОУ к стадиону, парку или к спортивно-оздоровительному комплексу;
- 4) пути движения транспортных средств к местам разгрузки/погрузки и рекомендуемых безопасных путей передвижения детей по территории образовательного учреждения.

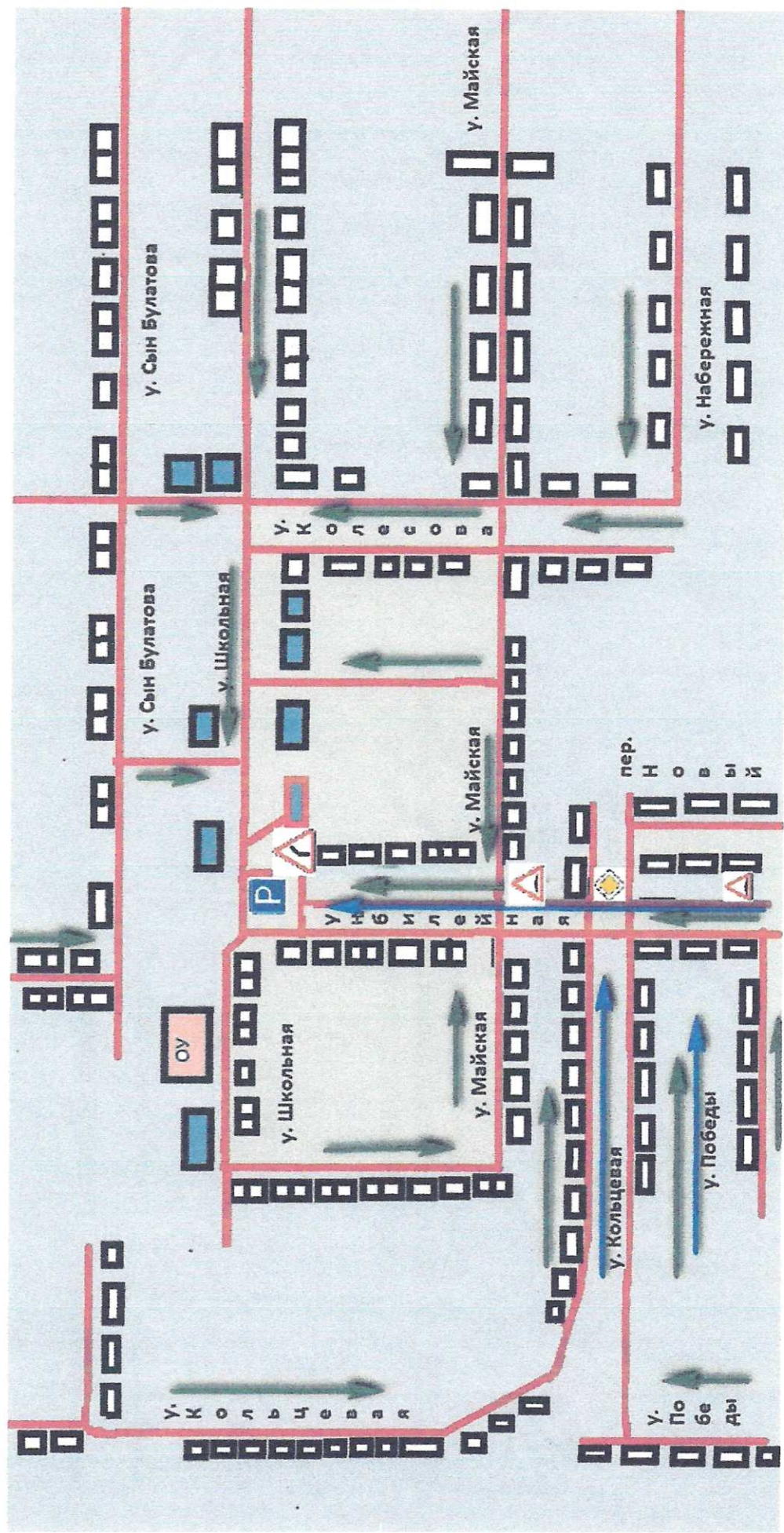
II. Информация об обеспечении безопасности перевозок детей специальным транспортным средством (автобусом).

- 1) общие сведения;
- 2) маршрут движения автобуса до ОУ;
- 3) безопасное расположение остановки автобуса ОУ.

III. Приложения:

1. План-схема ОУ. План-схема района расположения ОУ, пути движения транспортных средств и детей (учеников)

Паспорт безопасности маршрута движения учащихся по х.Никольскому в МБОУ Никольскую СОШ им. Н.И. Колесова



Условные обозначения



движение транспорта



направление детей в
ОУ



опасный поворот



"Искусственная неровность". Участок дороги с искусственной неровностью (неровностями) для принудительного снижения скорости.



"Главная дорога". Дорога, на которой предоставлено право преимущественного проезда нерегулируемых перекрестков.



"Место стоянки".

Рекомендации к составлению план-схемы района расположения ОУ

1. Район расположения образовательного учреждения определяется группой жилых домов, зданий и улично-дорожной сетью с учетом остановок общественного транспорта (выходов из станций метро), центром которого является непосредственно образовательное учреждение;

2. Территория, указанная в схеме, включает в себя:

- образовательное учреждение;
- стадион вне территории ОУ, на котором могут проводиться занятия по физической культуре (*при наличии*);
- парк, в котором преподавателями проводятся занятия на открытом воздухе (*при наличии*);
- спортивно-оздоровительный комплекс (*при наличии*);
- жилые дома, в которых проживает большая часть детей (учеников) данного образовательного учреждения;
- автомобильные дороги и тротуары;

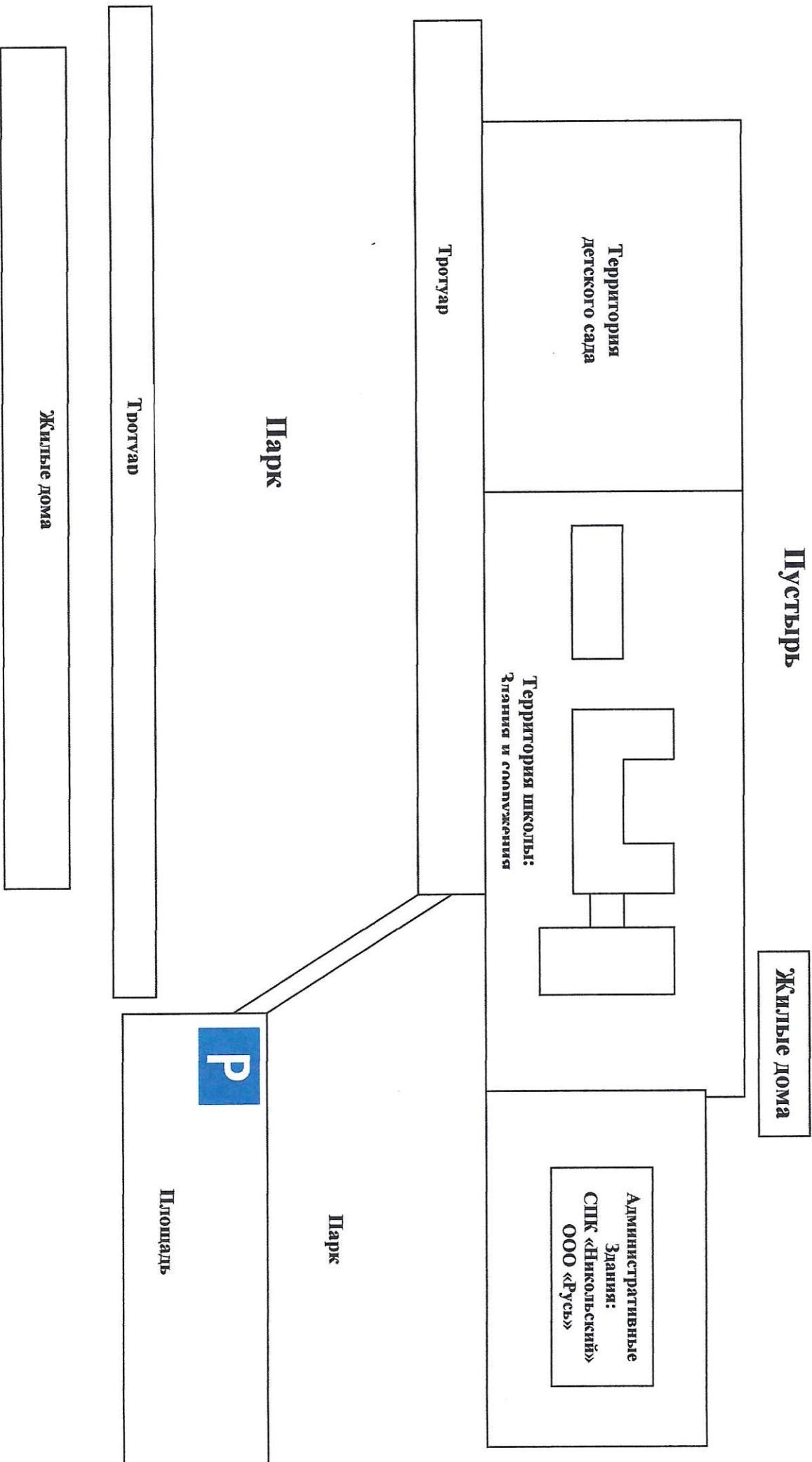
3. На схеме обозначено:

- расположение жилых домов, зданий и сооружений;
- сеть автомобильных дорог;
- пути движения транспортных средств;
- пути движения детей (учеников) в/из образовательного учреждения;
- опасные участки (места несанкционированных переходов на подходах к образовательному учреждению, места концентрации ДТП с участием детей-пешеходов);
- уличные (наземные – регулируемые / нерегулируемые) и внеуличные (надземные и подземные) пешеходные переходы;
- названия улиц и нумерация домов.

Схема необходима для общего представления о районе расположения ОУ. Для изучения безопасности движения детей на схеме обозначены наиболее частые пути движения учеников от дома (от отдаленных остановок маршрутных транспортных средств) к ОУ и обратно.

При исследовании маршрутов движения детей необходимо уделить особое внимание опасным зонам, где часто дети (ученики, обучающиеся) пересекают проезжую часть не по пешеходному переходу.

Схема организации дорожного движения в непосредственной близости от образовательного учреждения с размещением соответствующих технических средств, маршруты движения детей и расположение парковочных мест



Рекомендации к составлению схемы организации дорожного движения в непосредственной близости от образовательного учреждения

1. Схема организации дорожного движения ограничена автомобильными дорогами, находящимися в непосредственной близости от образовательного учреждения;

2. На схеме обозначено:

- здание ОУ с указанием территории, принадлежащей непосредственно ОУ (при наличии указать ограждение территории);

- автомобильные дороги и тротуары;

- уличные (наземные – регулируемые / нерегулируемые) и внеуличные (надземные и подземные) пешеходные переходы на подходах к ОУ;

- дислокация существующих дорожных знаков и дорожной разметки;

- другие технические средства организации дорожного движения;

- направление движения транспортных средств по проезжей части;

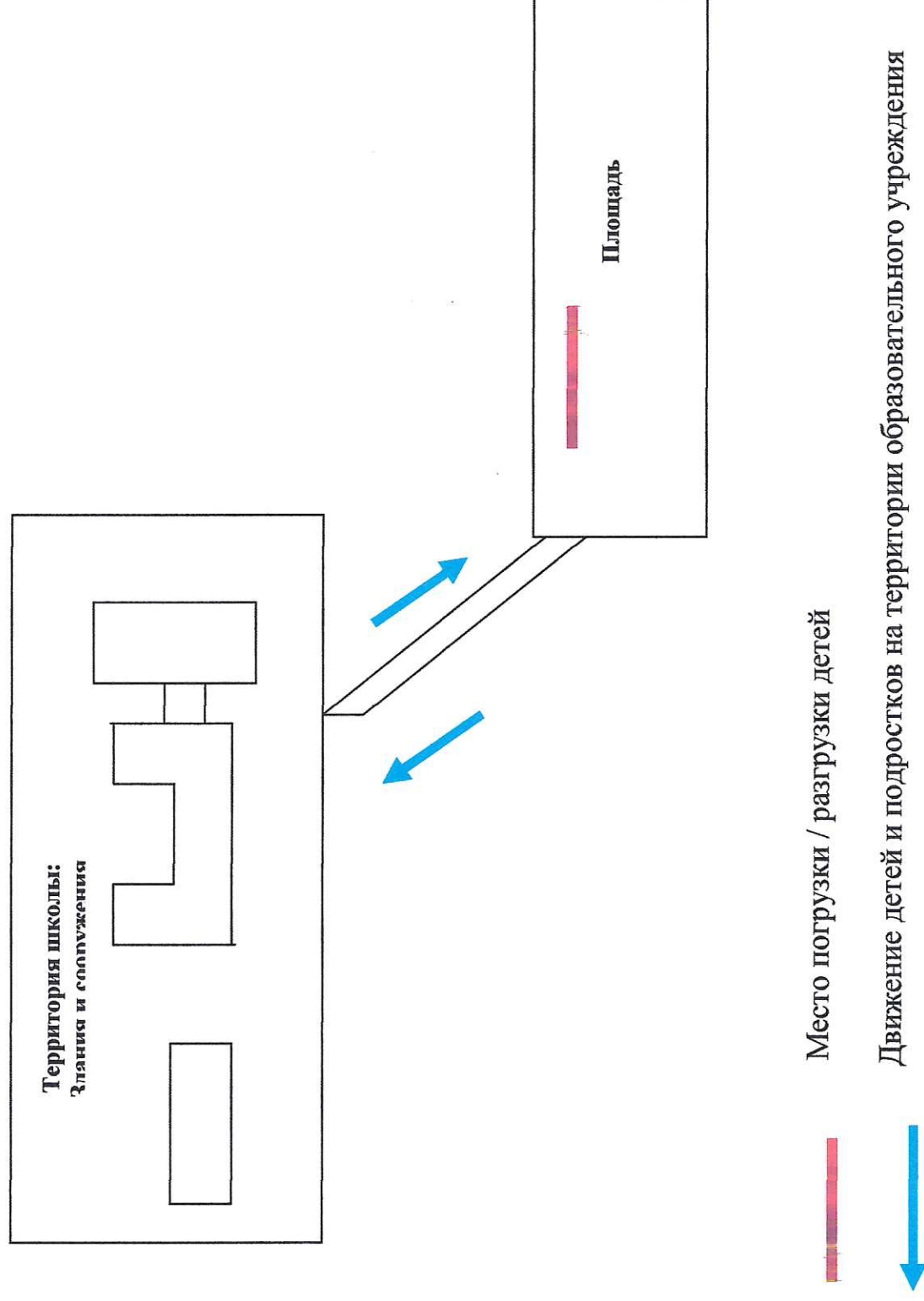
- направление безопасного маршрута движения детей (учеников, обучающихся);

3. На схеме указано расположение остановок маршрутных транспортных средств и безопасные маршруты движения детей (учеников) от остановочного пункта к ОУ и обратно;

4. При наличии стоянки (парковочных мест) около ОУ, указывается место расположение и безопасные маршруты движения детей (учеников) от парковочных мест к ОУ и обратно.

К схеме (в случае необходимости) должен быть приложен план мероприятий по приведению существующей организации дорожного движения к организации движения, соответствующей нормативным техническим документам, действующим в области дорожного движения, по окончании реализации которого готовится новая схема.

Пути движения транспортных средств к местам разгрузки/погрузки и рекомендуемые пути передвижения детей по территории образовательного учреждения.



Рекомендации к составлению схемы пути движения транспортных средств к местам разгрузки/погрузки

На схеме указывается примерная траектория движения транспортного средства на территории ОУ, в том числе место погрузки/разгрузки, а также безопасный маршрут движения детей во время погрузочно-разгрузочных работ.

В целях обеспечения безопасного движения детей по территории ОУ необходимо исключить пересечение пути движения детей и пути движения транспортных средств.

II. Информация об обеспечении безопасности перевозок детей специальным транспортным средством (автобусом).

(при наличии автобуса) Общие сведения

Марка ПАЗ
Модель 32053-70
Государственный регистрационный знак О144ХА161
Год выпуска 2016 Количество мест в автобусе 22
Соответствие конструкции требованиям, предъявляемым к школьным автобусам
соответствует

1. Сведения о водителе автобуса

Фамилия, имя, отчество	Принят на работу	Стаж в категории D	Дата предстоящего мед. осмотра	Период проведения стажировки	Повышение квалификации	Допущены нарушения ПДД
Скуйбеда Геннадий Викторович	01.06.2013	31	Август 2023	С 14.01.2021 по 25.01.2021		нет

2. Организационно-техническое обеспечение

1) Лицо, ответственное, за обеспечение безопасности дорожного движения Годуева Тоита Султановна назначено приказом от ОО Администрации Заветинского района, прошло аттестацию 20 ноября 2019.

2) Организация проведения предрейсового медицинского осмотра водителя: осуществляет МУЗ ЦРБ Заветинского района Серегина Е.В.
(Ф.И.О. специалиста)

на основании «Договора о медицинских предрейсовых осмотрах водителей» № 42 от 09.01.2019 г.

3) Организация проведения предрейсового технического осмотра транспортного средства:

Осуществляет ООО «Техэксперт», г. Волгодонск, ул. 8-ая Заводская, 28.
(Ф.И.О. специалиста)

на основании Устава

действительного до 15.11.2020 г.

4) Дата очередного технического осмотра ноябрь 2021

5) Место стоянки автобуса в нерабочее время гараж
меры, исключающие несанкционированное использование МБОУ Никольская СОШ им.
Н.И. Колесова

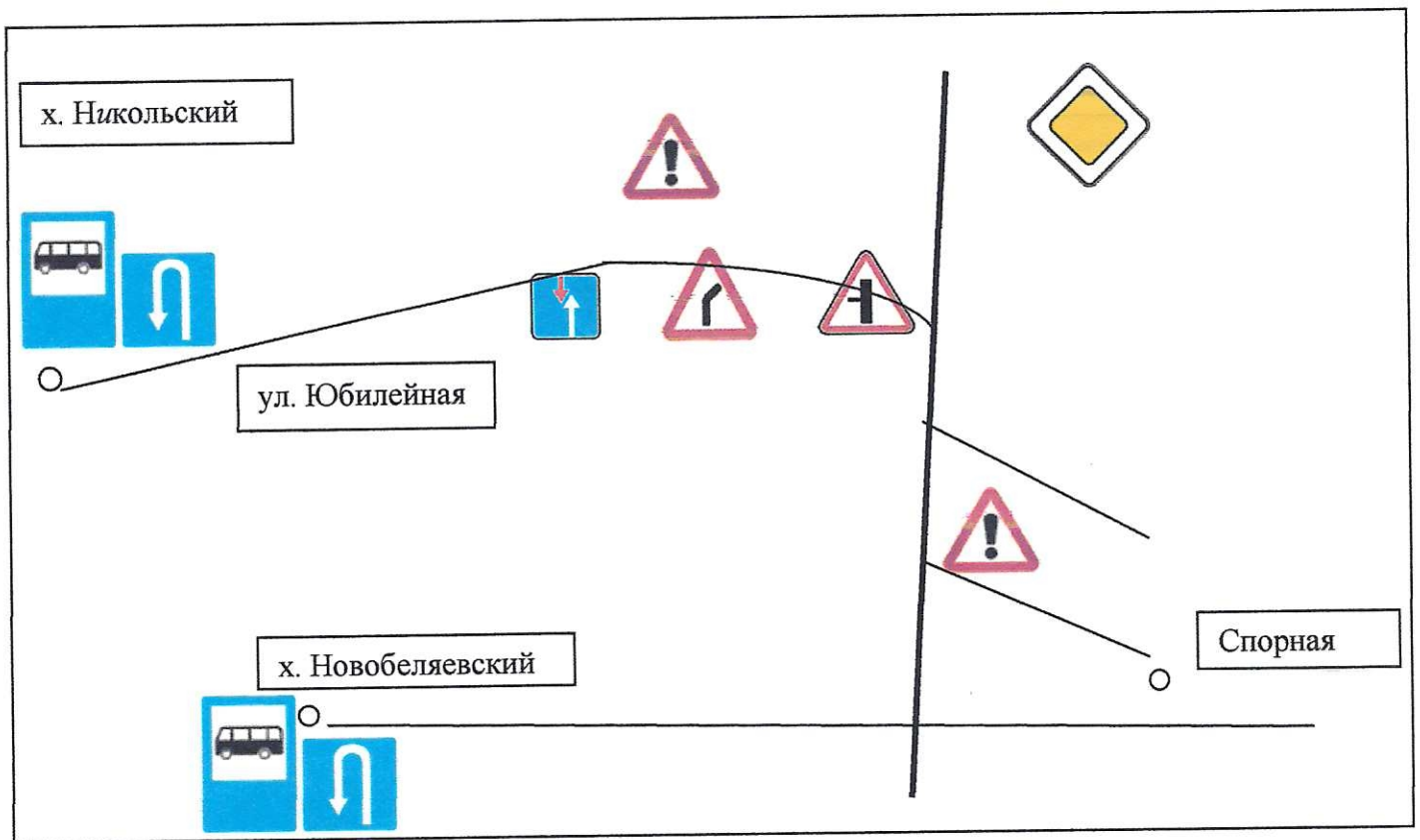
3. Сведения о владельце


Юридический адрес владельца ул. Школьная,20, х. Никольский, Заветинский район,
Ростовская область, 347433

Фактический адрес владельца ул. Школьная,20, х. Никольский, Заветинский район,
Ростовская область, 347433


Телефон ответственного лица 23-5-41


Маршрут движения автобуса ОУ




 - пересечение с основной дорогой


 - опасный участок


 - основная дорога

 - место для разворота

 - остановка автобуса

 - преимущество движения

 - опасный поворот

 - второстепенная дорог

Рекомендации к составлению схемы маршрута движения автобуса ОУ

На схеме указываются населенные пункты, через которые происходит следование автобуса ОУ, оборудованные места остановок для посадки и высадки детей в каждом населенном пункте; непосредственно населенный пункт, где расположено ОУ.

На схеме указан безопасный маршрут следования автобуса ОУ из пункта А в пункт В, а также обозначены:

- жилые дома населенных пунктов;
- здание ОУ;
- автомобильные дороги;
- дислокация существующих дорожных знаков на пути следования автобуса ОУ;
- пешеходные переходы, пересекающие проезжую часть маршрута движения автобуса ОУ;
- другие технические средства организации дорожного движения.

Дополнительно, при наличии трудных (опасных) участков дорог по пути следования автобуса, представляется целесообразным давать их подробное описание с рекомендациями по безопасному преодолению.

Кроме того, рекомендуется дополнять паспорт соответственно фотоматериалами с изображением таких участков, а также с изображением остановочных пунктов и мест ожидания.

В случаях, когда осуществляется перевозка детей специальным транспортным средством на экскурсии, спортивные соревнования, в лагерь, к месту сдачи государственной аттестации и единого государственного экзамена, Паспорт безопасности ОУ дополняется схемами маршрута движения специального транспортного средства.